


ZMĚNA Č. 2  
ÚZEMNÍHO PLÁNU  
TELNICE



VEŘEJNÉ PROSPĚŠNÉ STAVBY, VEŘEJNÉ PROSPĚŠNÁ OPATŘENÍ A ASANACE,  
PRO KTERÉ JE MOŽNÉ VYVLASTNIT PRÁVA K POZEMKŮM A STAVBÁM

PLOCHY PRO VEŘEJNÉ PROSPĚŠNÉ STAVBY (k rozvoji nebo ochraně území obce, kraje a státu)




DT veřejná dopravní a technická infrastruktura (plochy komunikací pro motorovou dopravu a plochy pro technickou infrastrukturu a s nimi provozně související zařízení)  
TI veřejná technická infrastruktura (plochy technického vybavení a s nimi provozně související zařízení, například vodovody, kanalizace, stavby a zařízení pro nakládání s odpady, energetická vedení, kabely veřejné komunikační sítě)

PLOCHY PRO VEŘEJNÉ PROSPĚŠNÁ OPATŘENÍ (opatření nestavební povahy sloužící ke snížení ohrožení území a k rozvoji přírodního a kulturního dědictví)

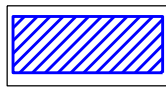


V plochy pro zajištění územního systému ekologické stability

VEŘEJNÉ PROSPĚŠNÉ STAVBY LINIOVÉ (ke zřízení věcného břemene) - označené T  
(liniové stavby veřejné technické infrastruktury a s nimi provozně související zařízení, například vodovody, kanalizace, stavby a zařízení pro nakládání s odpady, energetická vedení, kabely veřejné komunikační sítě)



VEŘEJNÉ PROSPĚŠNÉ STAVBY A VEŘEJNÉ PROSPĚŠNÁ OPATŘENÍ,  
PRO KTERÉ SE UPLATŇUJE ZŘÍZENÍ PŘEDKUPNÍHO PRÁVA




P zeleň sídelní, parky, veřejné prostranství  
O občanská vybavenost

KORIDORY PRO VEŘEJNÉ PROSPĚŠNÉ STAVBY A OPATŘENÍ, PRO KTERÉ JE MOŽNÉ U  
KONKRETNÍCH STAVB A OPATŘENÍ VYVLASTNIT PRÁVA K POZEMKŮM A STAVBÁM



koridory technické infrastruktury - energetika  
(K-TEE25, K-TEE02)

INFORMATIVNÍ ÚDAJE



hranice k.ú. Telnice u Brna (=hranice telčského území zmíněnou č. 2 ÚP Telnice)  
hranice katastrálních území

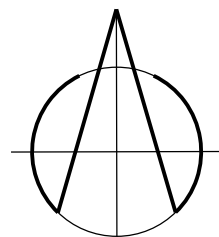
VEŘEJNÉ PROSPĚŠNÉ STAVBY, VEŘEJNÉ PROSPĚŠNÁ  
OPATŘENÍ A ASANACE 1 : 5.000

Polizovatel: Obecní úřad Telnice, Růžová 243, 664 59 Telnice  
Projektant: AR projekt, s.r.o., Hviezdoslavova 29, 627 00 Brno  
Datum zpracování: 04/2018  
Vedoucí projektant: Ing. arch. Milan Hušík  
Ing. arch. Milan Hušík

Vypracovali: Ing. arch. Milan Hušík  
Ing. Michaela Kolibová

AR  
projekt, s.r.o.

I.5



Polohopis odvzeten z digitální katastrální mapy © ČÚZK